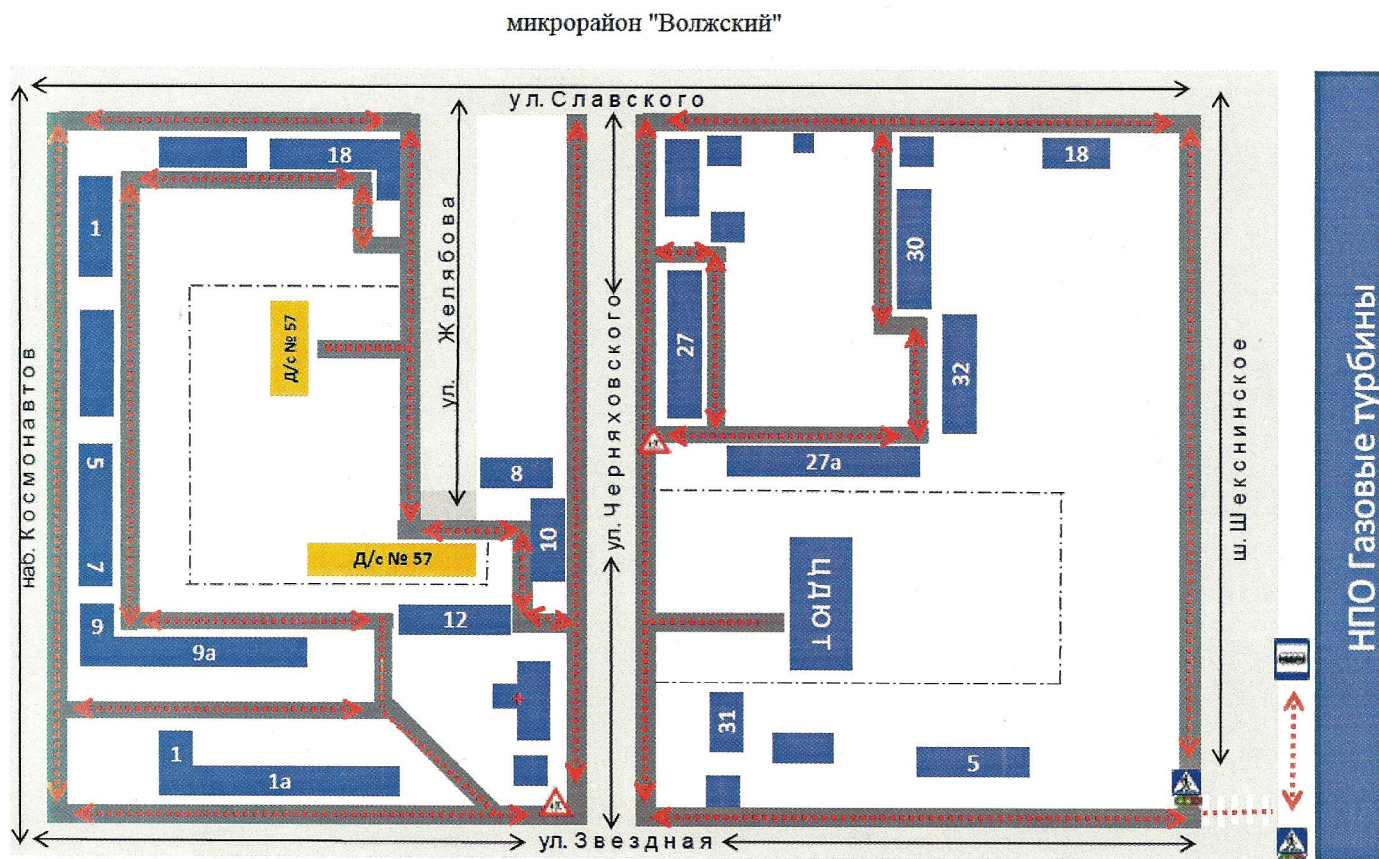








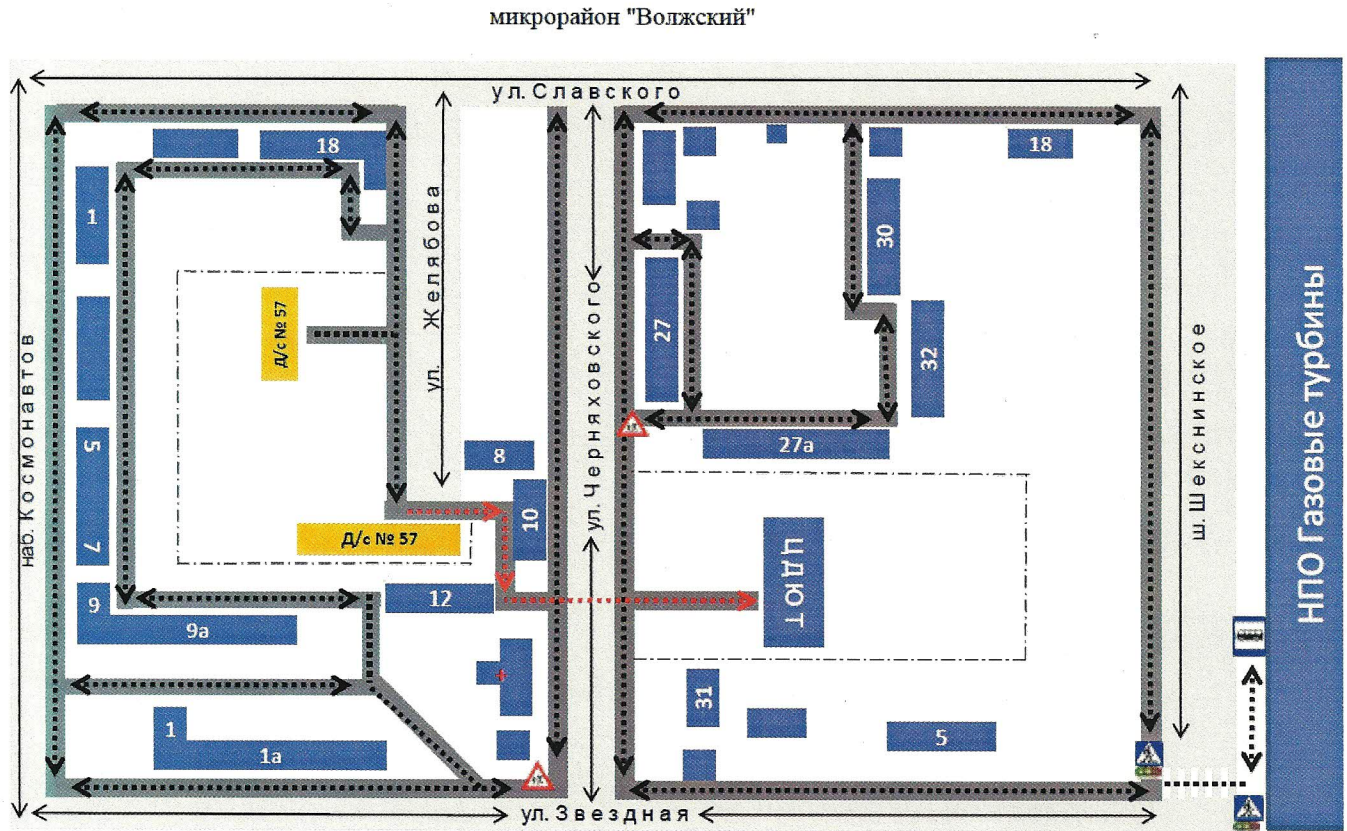
# І. План-схемы ОУ.








## 1. План-схема района расположения ОУ, пути движения транспортных средств и маршруты движения обучающихся (воспитанников) .



-  - проезжая часть
-  - тротуар
-  - жилая застройка
-  - ограждение
-  - пути движения транспортных средств
-  - маршруты движения воспитанников

## 2. Маршруты движения организованных групп обучающихся (воспитанников) от ОУ к ЦДЮТТ.



-  - проезжая часть
-  - тротуар
-  - жилая застройка
-  - пути движения транспортных средств
-  - маршруты движения воспитанников
-  - маршрут движения организованных групп воспитанников к ЦДЮТТ
-  - ограждение